

«Согласовано»



«Утверждаю»

Директор МБОУ «Новобурундуковская начальная школа- детский сад»
Дрожжановского муниципального района
Е.В. Душечкина



«Согласовано»

Начальник ОГИБДД ОМВД РФ
по Дрожжановскому району РТ
майор полиции



ПАСПОРТ

дорожной безопасности

МБОУ «Новобурундуковская начальная школа- детский сад»

Дрожжановского муниципального района
Республики Татарстан

2022 г.

Общие сведения

МБОУ «Новобурундуковская начальная школа- детский сад» Дрожжановского муниципального района Республики Татарстан

Тип МБОУ- начальная школа-детский сад общеразвивающего вида

Юридический адрес МБОУ : 422 490 РТ, Дрожжановский

район, поселок жд ст.Бурундуки, ул.Вокзальная, д.27

Фактический адрес МБОУ: 422 490 РТ, Дрожжановский

район, поселок жд ст.Бурундуки, ул.Вокзальная, д.27

Руководитель МБОУ:

Директор: Е.В.Душечкина - тел. 89274437621

Ответственные работники

от МКУ «Отдел образования Дрожжановского муниципального района

Республики Татарстан»: начальник Г.Ф. Халиуллов 2-23-51

методист И.А. Мавзютов 2-26-74

Начальник ОГИБДД

ОМВД России

по Дрожжановскому району майор полиции: А.Н. Михайлов

2-31-02

Ответственные работники

за мероприятия по профилактике

детского травматизма учитель начальных классов Комиссарова Н.В.

тел. 3-17-44

Руководитель или

ответственный работник

дорожно-эксплуатационной

организации, осуществляющей

содержание улично-дорожной

сети (УДС)* ДРСУ «Дрожжановский» Буинского

филиала АО «Татавтодор» - А.А. Санатуллин . 2-14-05

Руководитель или

ответственный работник

дорожно-эксплуатационной

организации, осуществляющей

содержание технических средств

организации дорожного

движения (ТСОДД)* ДРСУ «Дрожжановский» Буинского филиала

АО «Татавтодор» - А.А. Санатуллин . 2-14-05

Дорожно-эксплуатационные организации, осуществляющие содержание УДС и ТСОДД, несут ответственность в соответствии с законодательством Российской Федерации (Федеральный закон «О безопасности дорожного движения» от 10 декабря 1995 г. № 196-ФЗ, Кодекс Российской Федерации об административных правонарушениях, Гражданский кодекс Российской Федерации).

Количество обучающихся -2
Количество воспитанников- 7

Наличие уголка по БДД –имеется

Наличие класса по БДД–не имеется

Наличие автогородка (площадки) по БДД – имеется

Наличие методической литературы и наглядных пособий: имеется

Наличие раздела по предупреждению ДДТТ: в календарных планах воспитательной и образовательной работы воспитателя-режимные моменты, утренние и вечерние часы. В воспитательных планах классных руководителей.

Как проводится обучение по БДД: занятия, дидактические игры, игры- драматизации, сюжетно-ролевые игры, чтение художественной литературы, наблюдения на прогулках, праздники, досуги, утренники, работа с родителями.

Наличие автобуса в МБОУ: не имеется

Режим работы: пн-пт 7.30-16.30

Сб 7.30-15.30

Воскресенье выходной

Телефоны оперативных служб:

МЧС- 2-39-01,01

Полиция- 2-20-45 или 02

Скорая помощь- 2-21-90 или 03

Электросеть 2-26-48

Газовая служба-2-23-

06, 04

Содержание

I. План - схемы образовательного учреждения.

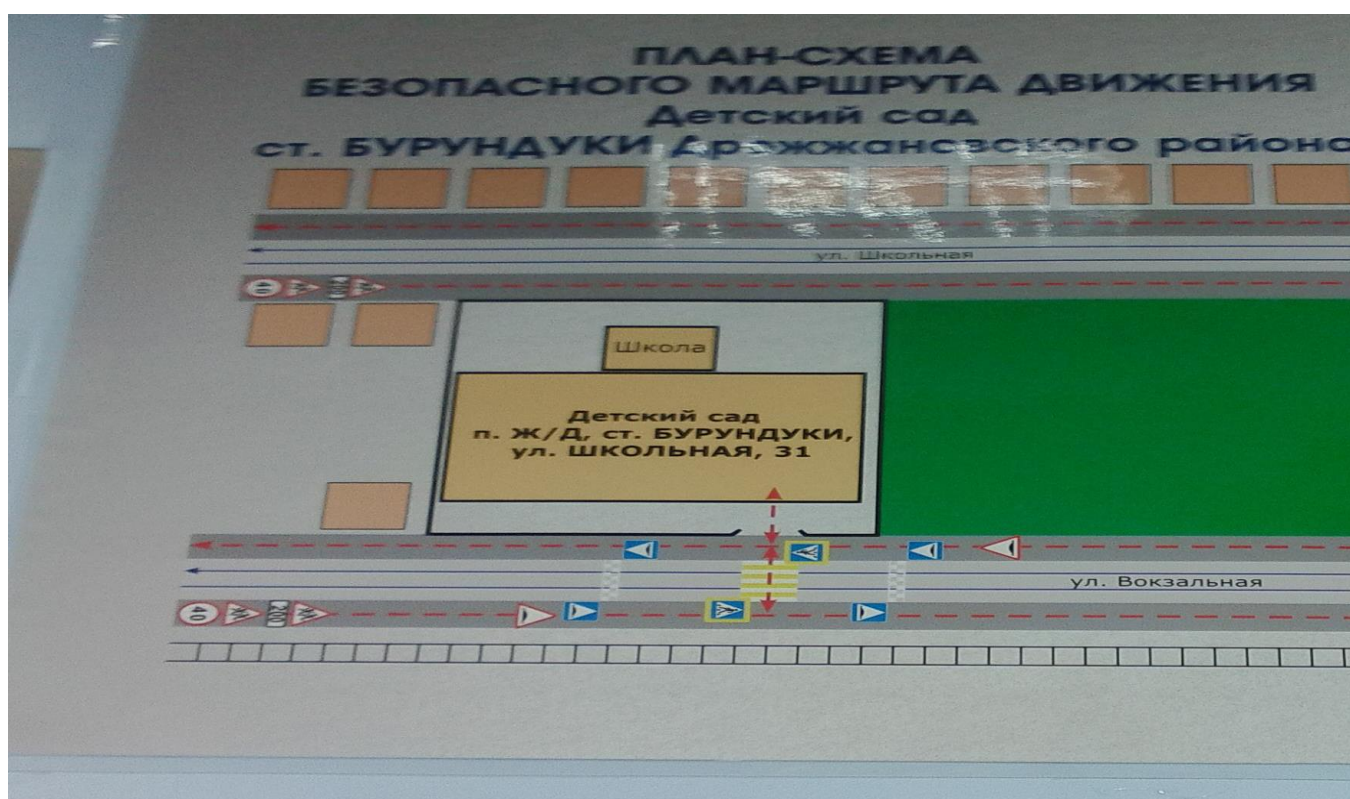
1. Район расположения образовательного учреждения, пути движения транспортных средств и детей (воспитанников).
2. Организация дорожного движения в непосредственной близости от образовательного учреждения с размещением соответствующих технических средств организации дорожного движения, маршруты движения детей и расположение парковочных мест.
3. Пути движения транспортных средств к местам разгрузки/погрузки и рекомендуемые безопасные пути передвижения детей по территории образовательного учреждения.

II. Информация об обеспечении безопасности перевозок детей специальным транспортным средством (автобусом).

III. Приложения.

1. План-схема пути движения транспортных средств и детей (обучающихся, воспитанников) при проведении дорожных ремонтно-строительных работ вблизи образовательного учреждения.

**Пути движения транспортных средств к местам разгрузки/погрузки и
рекомендуемые пути передвижения детей по территории
дошкольного образовательного учреждения**

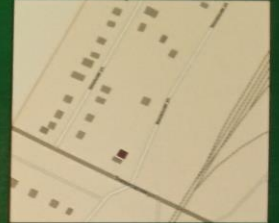
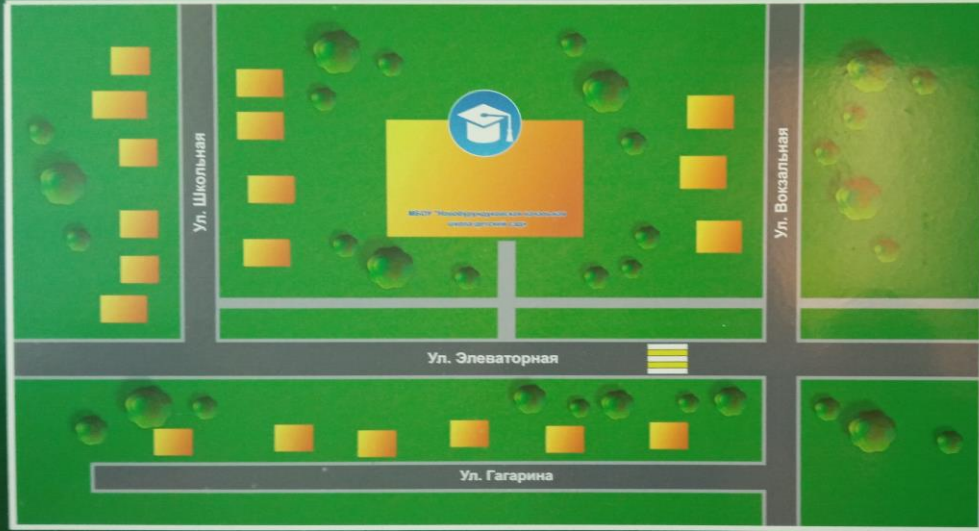


**Пути движения транспортных средств к местам разгрузки/погрузки и
рекомендуемые пути передвижения детей по территории школьного
образовательного учреждения**



ПЛАН-СХЕМА РАЙОНА РАСПОЛОЖЕНИЯ ОБРАЗОВАТЕЛЬНОГО УЧРЕЖДЕНИЯ

СХЕМАТИЧНОЕ ОТОБРАЖЕНИЕ
ОБЪЕКТОВ МЕСТНОСТИ



 - образовательное учреждение

ТЕЛЕФОНЫ
ЭКСТРЕННЫХ СЛУЖБ

ЕДИНЫЕ ТЕЛЕФОНЫ СЛУЖБ СПАСЕНИЯ

112, 01


ПОЖАРНАЯ ОХРАНА - 01


ПОЛИЦИЯ - 02


СКОРАЯ ПОМОЩЬ - 03

АВАРИЙНАЯ ГАЗОВАЯ

СЛУЖБА - 04

 - жилая застройка

 - тротуар

 - проезжая часть

ZARNITZA

ООО "Зарница", Москва, ул. 2-я Вокзальная, д. 22, этаж 2
Тел.: 8(495) 787-21-01, 787-21-02
www.zarnitza.ru, info@zarnitza.ru

SHOT ON REDMI 9
AI QUAD CAMERA

Рекомендации к составлению план-схемы района расположения образовательного учреждения

1. Район расположения образовательного учреждения определяется группой жилых домов, зданий и улично-дорожной сетью с учетом остановок общественного транспорта (выходов из станций метро), центром которого является непосредственно образовательное учреждение;

2. Территория, указанная на схеме, включает:

образовательное учреждение;

стадион вне территории образовательного учреждения, на котором могут проводиться занятия по физической культуре (*при наличии*);

парк, в котором могут проводиться занятия с детьми на открытом воздухе (*при наличии*);

спортивно-оздоровительный комплекс (*при наличии*);

жилые дома, в которых проживает большая часть детей (учеников) данного образовательного учреждения;

автомобильные дороги и тротуары.

3. На схеме обозначены:

расположение жилых домов, зданий и сооружений; сеть

автомобильных дорог;

пути движения транспортных средств;

пути движения детей (обучающихся, воспитанников) в/из образовательного учреждения;

опасные участки (места несанкционированных переходов на подходах к образовательному учреждению, места имевших место случаев дорожно-транспортных происшествий с участием детей-пешеходов и детей-велосипедистов);

уличные (наземные – регулируемые / нерегулируемые) и внеуличные (надземные и подземные) пешеходные переходы;

названия улиц и нумерация домов.

Схема необходима для общего представления о районе расположения образовательного учреждения. На схеме обозначены наиболее частые пути движения обучающихся от дома (от отдаленных остановок маршрутных транспортных средств) к образовательному учреждению и обратно.

При исследовании маршрутов движения детей необходимо уделить особое внимание опасным зонам, где дети (обучающиеся, воспитанники) пересекают проезжие части дорог не по пешеходному переходу.

План-схема организации дорожного движения в непосредственной близости от МБОУ «Новобурундуковская нш-дс» с размещением соответствующих технических средств, маршруты движения детей и расположение парковочных мест.



Рекомендации к составлению схемы организации дорожного движения в непосредственной близости от образовательного учреждения

1. Схема организации дорожного движения ограничена автомобильными дорогами, находящимися в непосредственной близости от образовательного учреждения.

2. На схеме обозначаются:

здание образовательного учреждения с указанием территории, принадлежащей непосредственно образовательному учреждению (при наличии указать ограждение территории);

автомобильные дороги и тротуары;

уличные (наземные – регулируемые / нерегулируемые) и внеуличные (надземные и подземные) пешеходные переходы на подходах к образовательному учреждению;

дислокация существующих дорожных знаков и дорожной разметки;

другие технические средства организации дорожного движения;

направление движения транспортных средств по проезжей части;

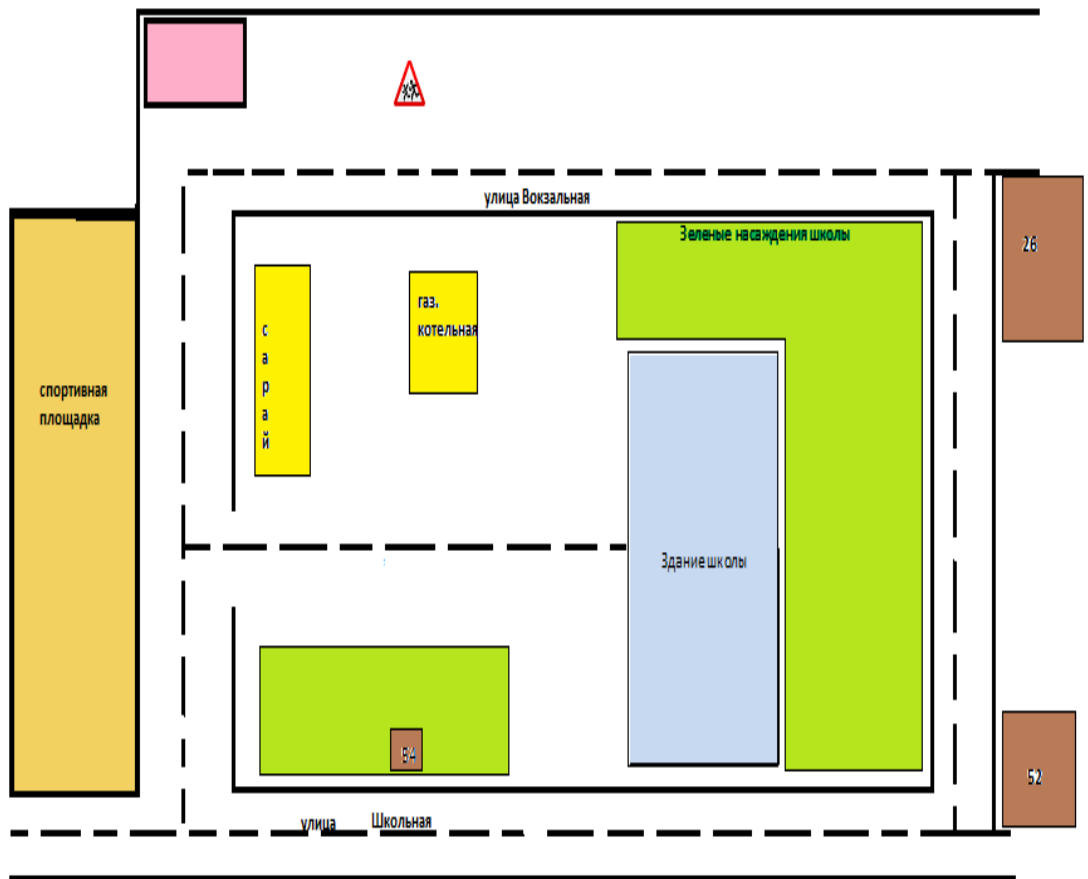
направление безопасного маршрута движения детей (обучающихся, воспитанников).

3. На схеме указано расположение остановок маршрутных транспортных средств и безопасные маршруты движения детей (обучающихся, воспитанников) от остановочного пункта к образовательного учреждения и обратно;

4. При наличии стоянки (парковочных мест) около образовательного учреждения, указывается место расположение и безопасные маршруты движения детей от парковочных мест к образовательному учреждению и обратно.

К схеме (в случае необходимости) должен быть приложен план мероприятий по приведению существующей организации дорожного движения к организации дорожного движения, соответствующей нормативным техническим документам, действующим в области дорожного движения, по окончании реализации которого готовится новая схема.

Пути движения транспортных средств к местам разгрузки/погрузки и рекомендуемые безопасные пути передвижения детей по территории МБОУ «Новобурундуковская нш-дс»

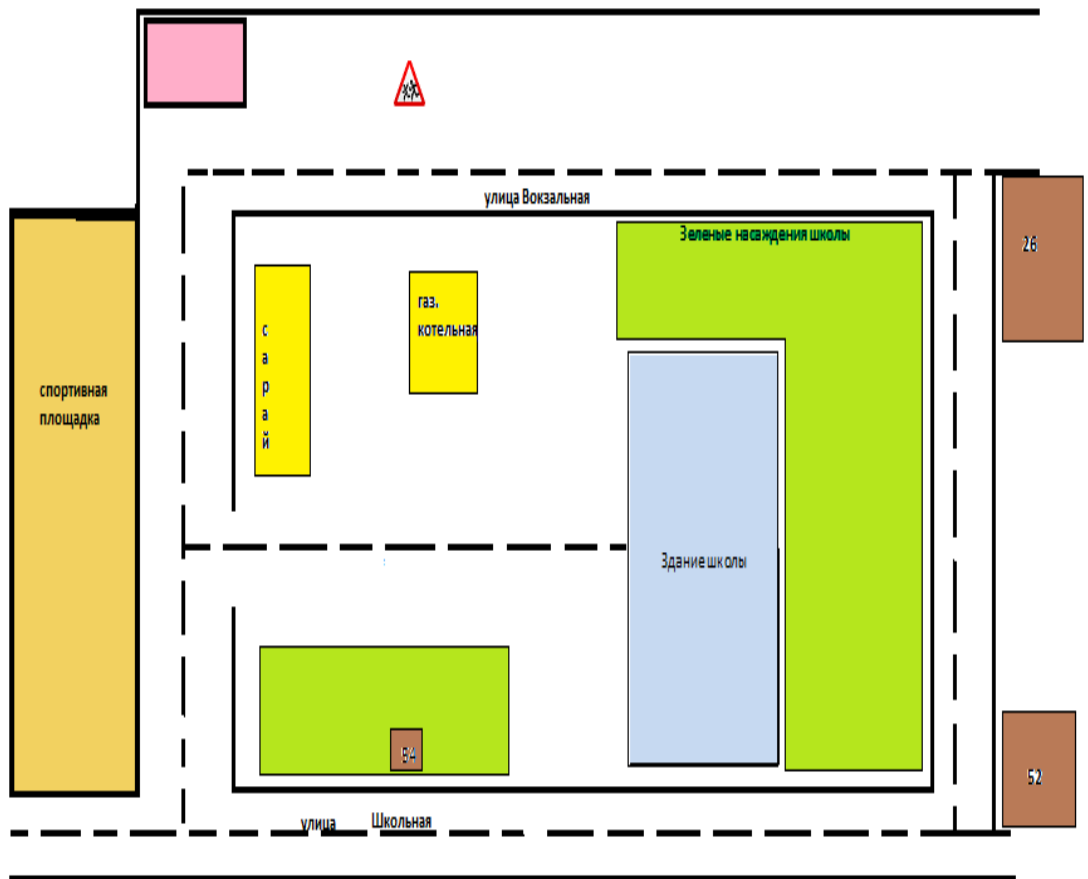


→ движение транспортных средств

--- движение детей



место высадки и посадки



→ движение транспортных средств

--- движение детей



место высадки и посадки

Рекомендации к составлению схемы пути движения транспортных средств к местам разгрузки/погрузки и рекомендуемые безопасные пути передвижения детей по территории образовательного учреждения

На схеме указывается примерная траектория движения транспортных средств на территории образовательного учреждения, в том числе места погрузки/разгрузки, а также безопасный маршрут движения детей во время погрузочно-разгрузочных работ.

В целях обеспечения безопасного движения детей по территории образовательного учреждения необходимо исключить пересечения путей движения детей и путей движения транспортных средств.